



**ИНСПЕКЦИЯ ГОСУДАРСТВЕННОГО СТРОИТЕЛЬНОГО НАДЗОРА
ПЕРМСКОГО КРАЯ**

614006, г. Пермь, ул. Ленина, 51, тел. (342) 208 17 70, факс (342) 208 17 70

**ЗАКЛЮЧЕНИЕ
О СООТВЕТСТВИИ ЗАСТРОЙЩИКА И ПРОЕКТНОЙ ДЕКЛАРАЦИИ
ТРЕБОВАНИЯМ, УСТАНОВЛЕННЫМ ЧАСТЬЮ 2 СТАТЬИ 3, СТАТЬЯМИ 20, 21
ФЕДЕРАЛЬНОГО ЗАКОНА ОТ 30 ДЕКАБРЯ 2004 г. № 214-ФЗ «ОБ УЧАСТИИ В
ДОЛЕВОМ СТРОИТЕЛЬСТВЕ МНОГОКВАРТИРНЫХ ДОМОВ И ИНЫХ ОБЪЕКТОВ
НЕДВИЖИМОСТИ И О ВНЕСЕНИИ ИЗМЕНЕНИЙ В НЕКОТОРЫЕ
ЗАКОНОДАТЕЛЬНЫЕ АКТЫ РОССИЙСКОЙ ФЕДЕРАЦИИ»**

« 28 » 03 20 18 г.
№ 56-01-11.2.1/48

г. Пермь
место составления

Настоящее **ЗАКЛЮЧЕНИЕ** выдано Застройщику:

Акционерное общество «Корпорация развития Пермского края»,

(наименование застройщика, номер и дата выдачи свидетельства о государственной регистрации,

ОГРН 1065902044273 от 21.04.2006, ИНН 5902198460 от 21.04.2006,

ОГРН, ИНН, почтовые реквизиты, телефон/факс

614045, г. Пермь, ул. Газеты Звезда, д. 24а, тел. 210-15-76

и подтверждает, что Застройщик: **АО «Корпорация развития Пермского края»**

(наименование застройщика)

соответствует требованиям, установленным частью 2 статьи 3 Федерального закона от 30 декабря 2004 г. № 214-ФЗ «Об участии в долевом строительстве многоквартирных домов...» (далее – Федеральный закон от 30.12.2004 № 214-ФЗ).

Проектная декларация, поступившая в Инспекцию государственного строительного надзора Пермского края «23» марта 2018 года, по объекту капитального строительства: **Многоквартирные жилые дома в Правобережной части г. Березники, дома в квартале №15,**

(наименование объекта капитального строительства в соответствии с выданным разрешением на строительство)

расположенный по адресу: г. Березники, квартал №15, позиция 1, ул. Ростовская, д. 1

(почтовый или строительный адрес объекта капитального строительства)

строительство, которого осуществляется на основании разрешения на строительство объекта

капитального строительства: № 59-RU59301000-217-2017 от 29.12.2017,

выданного Управлением архитектуры и градостроительства администрации г. Березники,

(номер и дата выдачи, кем выдано)

на земельном участке с кадастровым номером: 59:03:1000001:4753 общей площадью 7353 кв.м.


(кадастровый номер и площадь земельного участка)

соответствует требованиям, установленным статьями 20, 21 Федерального закона от 30 декабря 2004 г. № 214-ФЗ.

Заключение подготовлено на основании анализа представленных застройщиком документов.

Начальник Инспекции

М.П.



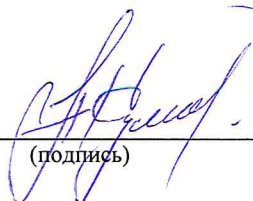
(подпись)

В.Г. Билоус

(расшифровка подписи)

Исполнитель:

Старший специалист 1 разряда
отдела надзора
в сфере долевого строительства



(подпись)

А.С. Куликов
(расшифровка подписи)

Согласовано:

Начальник отдела надзора
в сфере долевого строительства




(подпись)

О.В. Пирожкова
(расшифровка подписи)

Экземпляр Заключения получил:

(заполняется представителем застройщика с указанием реквизитов документа о представительстве)

Директор по коммерческим вопросам
(должность)



28.03.2018 г.

(подпись)

Перевалов А.В.
(расшифровка подписи)